


## 6 Devant la porte d'entrée

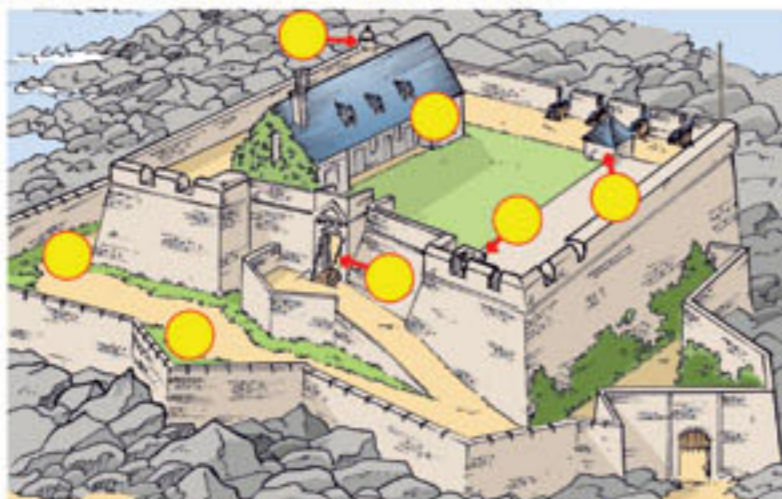
Le pont-levis et cette porte à multiples serrures permettaient de protéger l'entrée du fort. D'autres systèmes de défense t'ont été présentés pendant la visite. Complète les mots croisés à l'aide des images.



## 7 Teste tes connaissances sur le fort

La visite est maintenant terminée. Sauras-tu te repérer dans le Fort National en complétant les cases blanches par les numéros correspondants ?

- 1 Le bastion
- 2 Le cachot
- 3 Le puits
- 4 L'échauguette
- 5 Le chemin de ronde
- 6 Le corps de garde
- 7 Le pont-levis




**Fort National**  
35400 SAINT-MALO  
Tél./fax : 02.99.85.34.33  
www.fortnational.com  
vic.veron@free.fr

Coordination du projet :  
GIT du Pays de la Baie du Mont-Saint-Michel - Bretagne Romantique  
5 bis place de la Cathédrale 35120 DOU-DE-BRETAGNE  
Tél : 02 99 48 34 53 - E-mail : info@paysdelabaie-montsaintmichel.com  
Illustrations : Samuel Buquet et BALADRE, Joseph. (Un épisode du siège de Saint-Malo, Les otages au Fort National (7-13 août 1994), 1946.)  
Crédits photos : Fort National, Dominique Millory Padeloup, GIT  
Reproduction interdite sans autorisation.



# LES CARNETS AVENTURES

## Au Fort National à Saint-Malo



Groupement d'Intérêt Touristique



**B**IENVENUE AU FORT NATIONAL ! TOM ET LOLA ARRIVENT À BORD DU RENARD, LE DERNIER BATEAU CORSAIRE ARMÉ PAR ROBERT SURCOUF. ILS T'INVITENT À DÉCOUVRIR CE FORT MILITAIRE CONSTRUIT POUR PROTÉGER SAINT-MALO. FRANCHIS LE PONT-LEVIS POUR REMONTER LE TEMPS ET AIDE TOM ET LOLA À PASSER LES DIFFÉRENTES ÉPREUVES. ÉCOUTE BIEN LE GUIDE. A TOI DE JOUER !

## 1 A l'entrée devant le pont-levis

La construction du Fort National a débuté en 1689 sur le rocher de l'Islet. A cette époque, la cité corsaire était très convoitée par ses ennemis, car c'était le premier port du Royaume, en richesse.



a) Parmi ces personnages célèbres, entoure celui qui a été l'architecte de la construction des Forts marins de Saint-Malo.

Cartier      Vauban      Surcouf

b) Que se passait-il sur le rocher de l'Islet avant la construction du fort ? (2 réponses possibles)

- 1- À son sommet s'élevait un phare qui guidait les navires
- 2- C'était un lieu de promenade et de pêche
- 3- C'était le lieu de résidence des armateurs (propriétaires de bateaux de commerce)
- 4- C'était le lieu d'exécution des condamnés à mort de la seigneurie de Saint-Malo

## 2 Près du puits

a) La citerne d'eau du fort était dimensionnée par rapport à la taille de la garnison (1000 litres par homme). Sachant que la contenance de la citerne est de 50 000 litres, combien d'hommes pouvait accueillir le fort ?



b) Quel personnage célèbre est représenté sur le premier dessin ?



Décris la scène représentée sur le second dessin :



c) Quel écrivain célèbre escaladait les brise-lames et jouait avec ses camarades sur la plage du Sillon ?

Victor Hugo      Charles Baudelaire      Chateaubriand

Sur quelle île est-il enterré ?

## 3 Le cachot

a) A quoi servait le cachot ?

- 1- à stocker des armes et de la poudre
- 2- à enfermer les prisonniers de guerre
- 3- à stocker au frais les réserves de nourriture



b) Cette photo a été prise à l'intérieur du cachot. Que représente t-elle ?



A quoi servait cette ouverture ?

## 4 Devant la plaque commémorative

A la fin de la seconde guerre mondiale, l'armée allemande donne l'ordre de prendre en otage des civils et de les conduire dans l'enceinte du Fort National. S'agissait-il de :

- 1- Toutes les femmes et les enfants
- 2- Tous les malades et les vieillards
- 3- Tous les hommes valides



## 5 Derrière le corps de garde sur le terre-plein

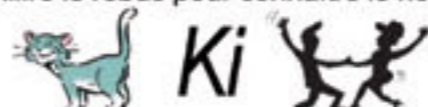


Un réseau de forts protège l'accès à la ville de Saint-Malo. Place-toi derrière le corps de garde, pour observer le paysage et replace les numéros à la bonne place sur cette carte :

- 1 le Fort de la Conchée      2 l'île de Cézembre      3 le Fort Harbour
- 4 le Petit Bé      5 le Grand Bé

En 1693, les Anglais tentent d'anéantir la ville de Saint-Malo à l'aide d'une machine infernale : un bateau bourré de poudre et de ferrailles. La marée retient cette machine infernale, qui s'échoue au large, entre la tour Bidouane, réserve de poudre de la ville et le fort national. La légende raconte que son explosion ne fit qu'un seul blessé.

Déchiffre le rébus pour connaître le nom de la rue d'Intra Muros qui y fait référence.



Rue du .....